






|  |   |                     |       |   |
|--|---|---------------------|-------|---|
| <b>12345</b><br><b>25</b>  | Deze kaart is noordgericht<br>Perceelnummer<br>Huisnummer | Schaal 1: 500       |       |  |
|  | Vastgestelde kadastrale grens                             | Kadastrale gemeente | Varik |   |
|  | Voorlopige kadastrale grens                               | Sectie              | D     |   |
|  | Administratieve kadastrale grens                          | Perceel             | 1671  |   |
|  | Bebouwing   |                     |       |   |

Voor een eensluitend uittreksel, geleverd op 24 mei 2024  
De bewaarder van het kadaster en de openbare registers

Aan dit uittreksel kunnen geen betrouwbare maten worden ontleend.  
De Dienst voor het kadaster en de openbare registers behoudt zich de intellectuele eigendomsrechten voor, waaronder het auteursrecht en het databankenrecht.